

Atelier 2

Revitalisation des cœurs historiques: quel impact sur le développement local?

L'exemple de la Citadelle d'Amiens

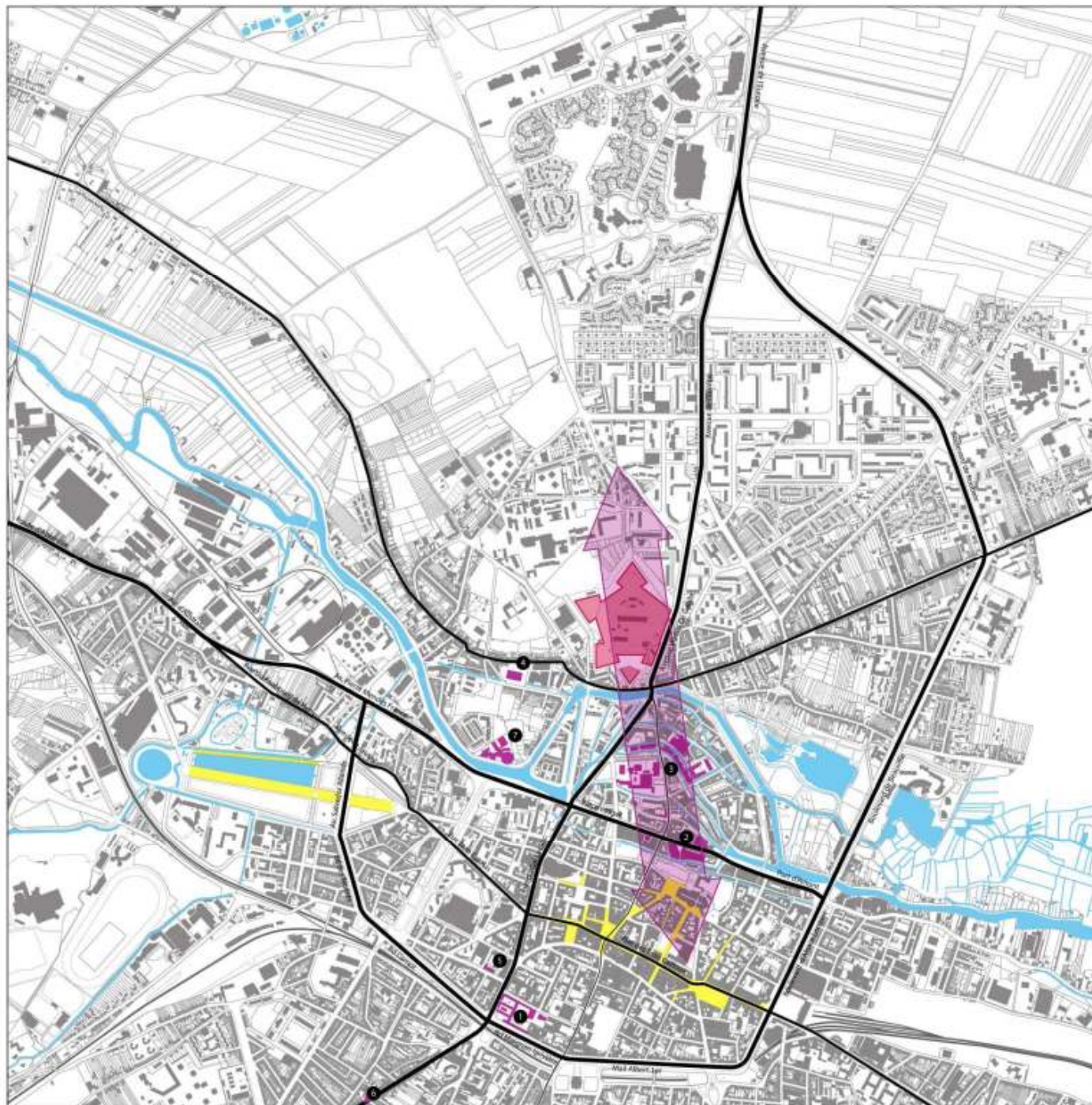


Présentation de Valérie WADLOW,
adjoint au Maire chargée de l'urbanisme et du stationnement



Plan de 1716





CITADELLE / ETUDE DE PRESCRIPTIONS ARCHITECTURALES, PAYSAGERES ET PATRIMONIALES

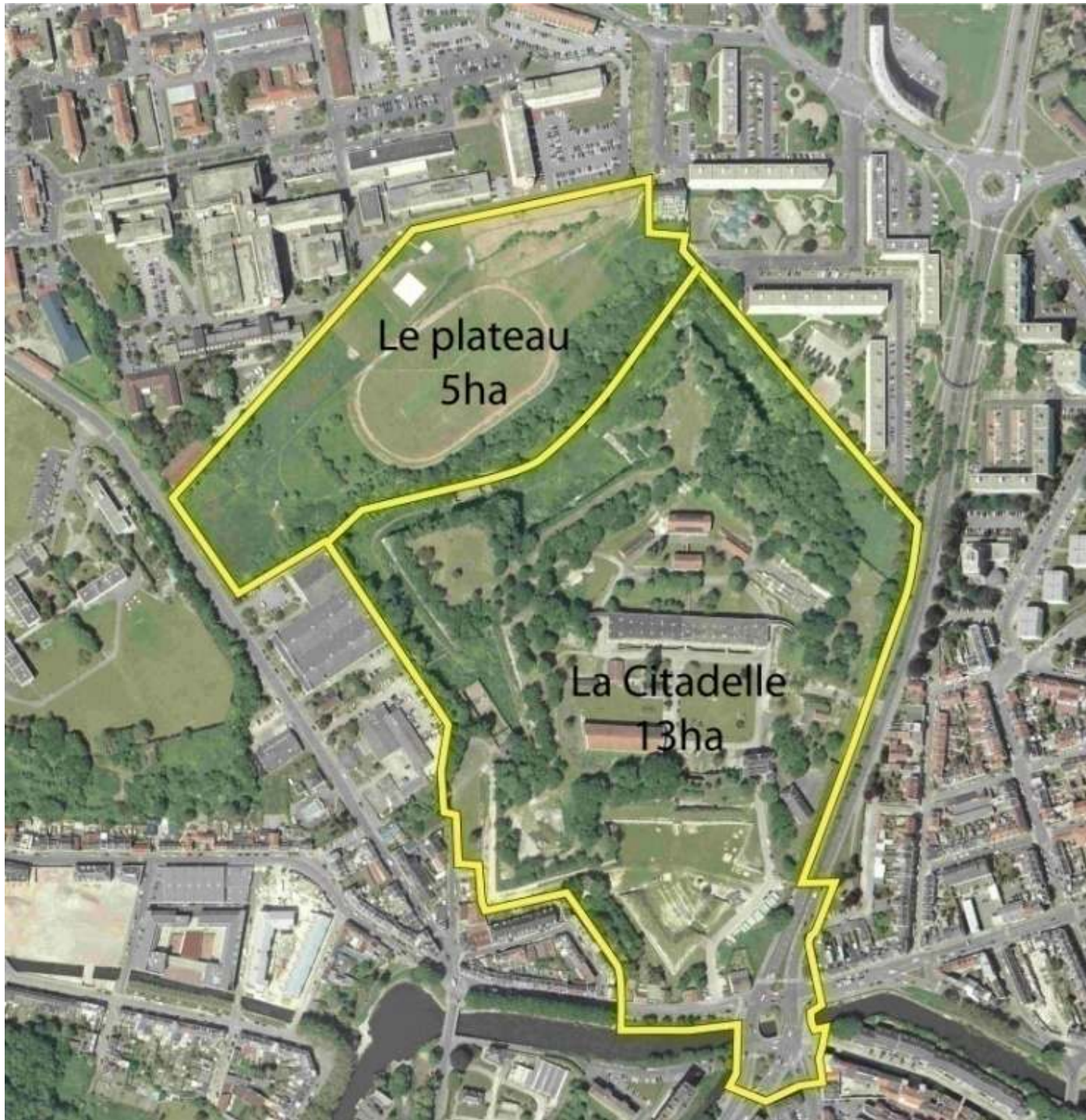
Ville d'Amiens (80)

POLES UNIVERSITAIRES

- Citadelle
- Sites universitaires
- Axe universitaire
- Espace piéton
- Piste cycle (source Velam)

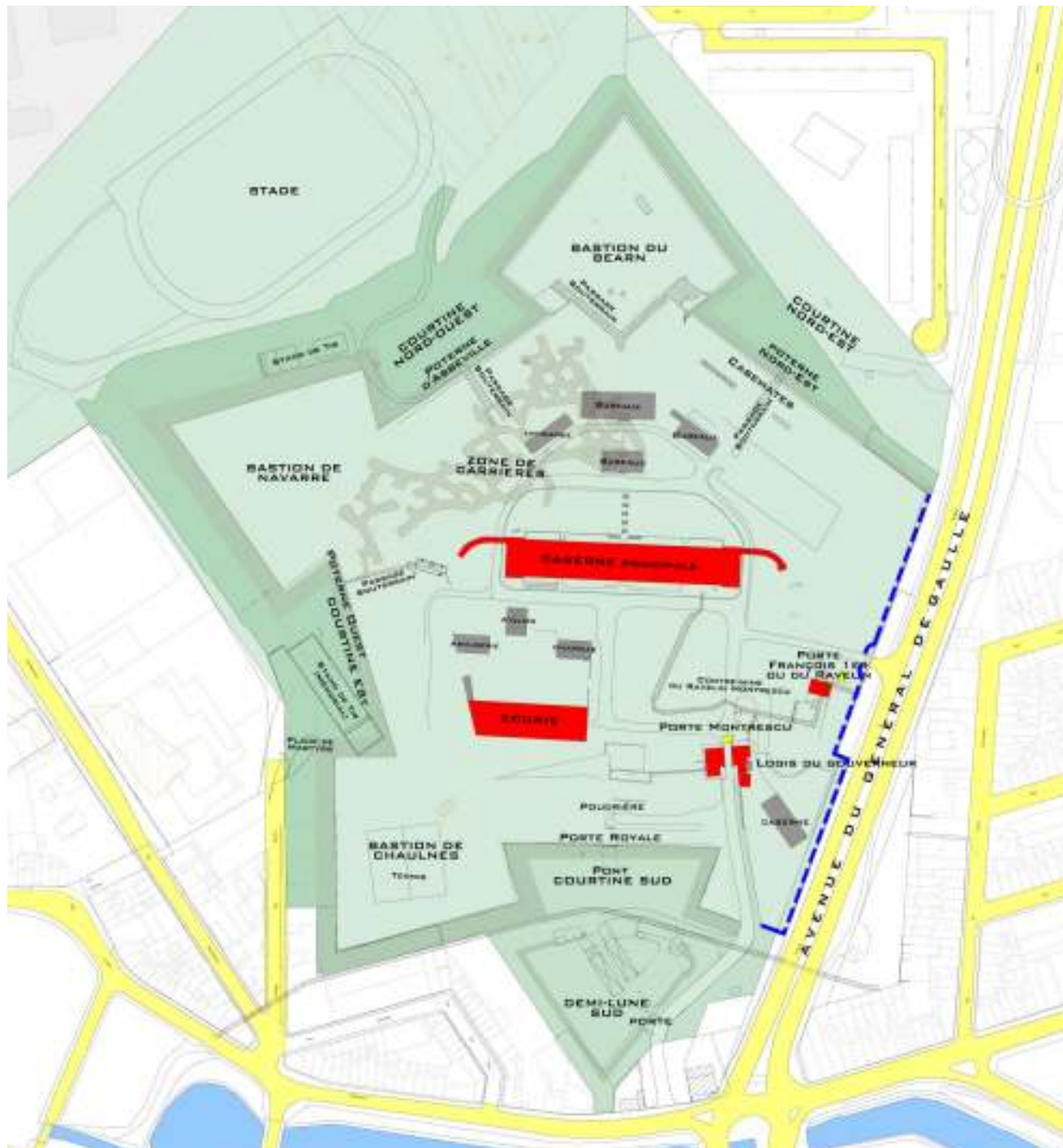
- 1 UER Médecine et Pharmacie
- 2 Pôle Universitaire et Bibliothèque Universitaire
- 3 UER Science
- 4 Faculté des Arts
- 5 DEP
- 6 Vers le Campus
- 7 ESIEE





Le plateau
5ha

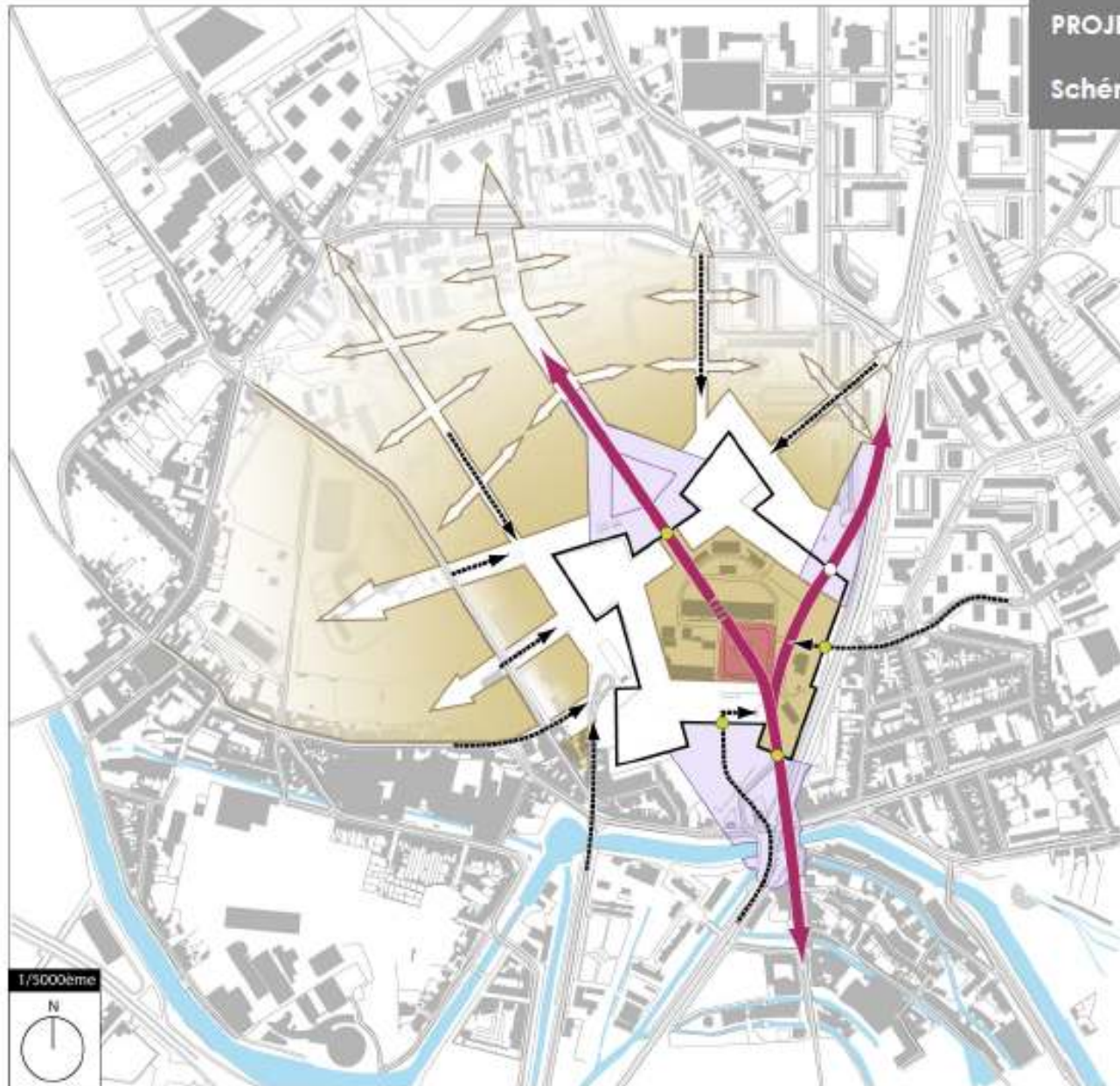
La Citadelle
13ha





PROJET DE RECONVERSION DE LA CITADELLE

Schéma directeur d'aménagement



-  Escarpe de la citadelle
-  Place d'armes («coeur de place»)
-  Remise en service des entrées de la Citadelle
-  Création d'une nouvelle entrée depuis les quartiers Nord
-  Renforcement des liens urbains principaux entre la Citadelle et son entour urbain
-  Renforcement des liens urbains secondaires (visuels et fonctionnels) vers la Citadelle
-  Espace de mise en scène de la Citadelle
-  Demi-lune (palier intermédiaire vers le plateau)
-  Projet urbain
-  Principe de maillage urbain